

Den nye skov

I år 2003 blev det besluttet, at Skov- og Naturstyrelsen skal etablere en 300 ha (hektar, 1 ha = 10.000 kvm) stor statsskov – Himmelev Skov – nord for Roskilde. De første træer blev plantet i april 2004 i skovens vestligste del syd for Østre Ringvej.

Skoven bliver etableret i samarbejde med Roskilde Kommune og Københavns Energi A/S. Formålet med den nye skov er at beskytte drikkevandsinteresserne i området og etablere et rekreativt område til gavn for befolkningens friluftsliv og sundhed. Herudover skal naturværdierne sikres og forbedres, og skoven skal også producere gavntræ. Arealerne købes i fri handel, når ejerne vil sælge. Den 1.1 2010 er skoven 141 ha stor fordelt på 2 områder.

Træartsvalget

Træartsvalget er lokaltilpasset og fastlægges i forbindelse med erhvervelsen af den enkelte ejendom. Skoven anlægges med hovedvægt på løvtræ, primært eg og bøg, men der plantes aht. variation og sikring af læ om vinteren også nåletræer, navnlig rødgran og douglasgran. Ved projektets ydergrænser plantes der brede skovbryn med brug af mange forskellige danske træer og buske.

Der er plantet eller sået 220.000 planter fordelt på 71% løvtræer, 19% nåletræer og 10% buske; i alt 26 forskellige arter. På kortet er statens arealer vist, samt hvilke arealer der er domineret af løvtræ (lysegrønt), nåletræ (mørkegrønt) og åbent græsareal (gråbrunt). Gruppevis indblanding af nåletræ i løvtræsarealer er ikke vist.

Træer i rækker

Skoven er plantet i rækker, fordi det er den billigste metode. Ved at plante i rækker er det muligt at bekæmpe ukrudt ved at lade en traktor med harve køre mellem rækkerne. Ukrudtsbekæmpelsen er vigtig, fordi ukrudtet konkurrerer med træerne om vand, lys og næring, men den største fare er, at ukrudtet og navnlig græsserne giver musene gode betingelser. Musene gnaver barken af de små træer og kan på den måde slå tusindvis af træer ihjel. Langsomt (over 30-40 år) vil rækkerne blive mere og mere usynlige i takt med, at der fældes træer i skoven. I 2007 er nogle af arealerne nord for Herregårdsvej sået til med agern under en dækafgrøde af korn. Det varer nogle år, inden man kan se at egetræerne er på vej og bliver til ung egeskov.

Plante- og dyrelivet

Efterhånden som skoven vokser sig stor, vil de forskellige dyr og planter, som normalt findes i de danske skove, indvandre. De fugle, som bygger rede i buske og på jorden, kommer nærmest med det samme. Der vil gå årtier, før de typiske skovbundsplanter indfinder sig i skoven. Kildemose Bæk nord for Herregårdsvej blev frilagt i 2009 til glæde for dyre- og plantelivet samt skovens gæster.

Færdsel

Du må færdes til fods overalt på Skov- og Naturstyrelsens arealer – også om natten. Motorkørsel er forbudt. Hunde skal holdes i snor aht. dyrelivet og andre skovgæster. I skoven er der 2 hundeskove, dvs. områder, hvor hunden må luftes uden snor. Hundeskovene findes ved Store Valbyvej syd for Østre Ringvej og ved Slægge-rupstien i skovens sydligste ende og er begge indhegnet. Der må rides i skoven, dog ikke på selve grusvejene (ridning ødelægger dem), så rytterne skal benytte ridestierne og sletterne.

Der må fiskes i de søer, som ejes af Skov- og Naturstyrelsen (Noden og Fanen) – forfodring er dog forbudt, idet forfodringen vil tilføre søerne næringsstoffer, som på kortere eller længere sigt vil ødelægge vandkvaliteten.

Tag hensyn til de andre skovgæster og til naboerne i området. Respekter venligst den private ejendomsret.

Skovrejsning og beskyttelse af grundvandet

Plantning af skov i Danmark er ikke et nyt fænomen. Skovarealet er siden begyndelsen af 1800-tallet ved plantning hævet fra ca. 3% til ca. 13% af landets areal. Formålet med skovrejsningen har varieret gennem tiderne - det samme har placeringen af de nye skove og anvendelsen af de forskellige træarter.

Et af de vigtigste formål med etableringen af Himmelev Skov er at beskytte grundvandet. I Danmark er der god tradition for, at drikkevand fremstilles af uforurennet grundvand. Dette grundvand kan nøjes med en simpel behandling, bestående af iltning og filtrering, før det er klar til at drikke. Dette ønskes fastholdt, og derfor er det af afgørende betydning, at grundvandet også i fremtiden har en god kvalitet. Himmelev Skov yder god beskyttelse af grundvandet, fordi der ikke anvendes gødning, pesticider eller andre stoffer, som kan skade grundvandet. Herved sikres en permanent beskyttelse af det grundvand, der dannes under den nye statsskov.

Glæd dig over den nye skov og brug den med omtanke – af hensyn til naturen og dit og mit drikkevand.

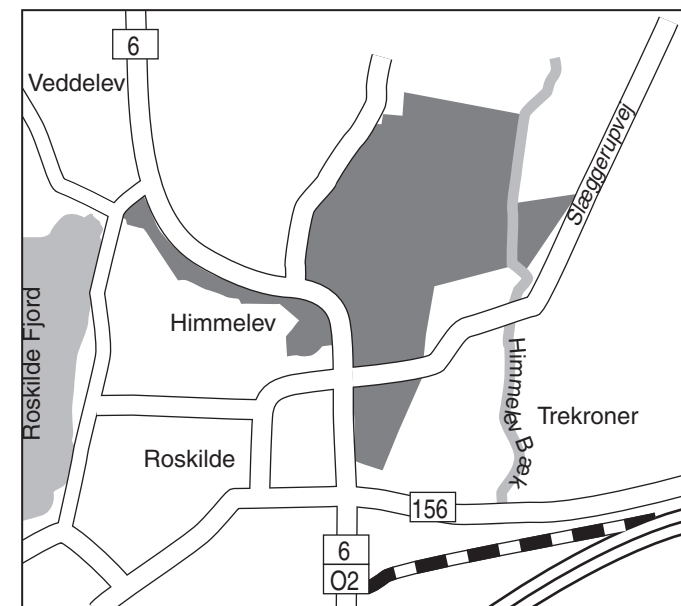
Vil du vide mere er du velkommen til at kontakte:
Skov- og Naturstyrelsen, Østsjælland, Fægyden 1, 3500 Værløse.
Tlf. 44 35 00 35 oestsjælland@sns.dk www.skovognatur.dk

Skov- og Naturstyrelsen

der hører under Miljøministeriet, forvalter arealer over hele landet, og driften heraf tilgodeser både friluftsmål, produktionshensyn og beskyttelse af natur- og kulturværdier.

Kort om den nye statsskov

April 2010



Himmelev Skov



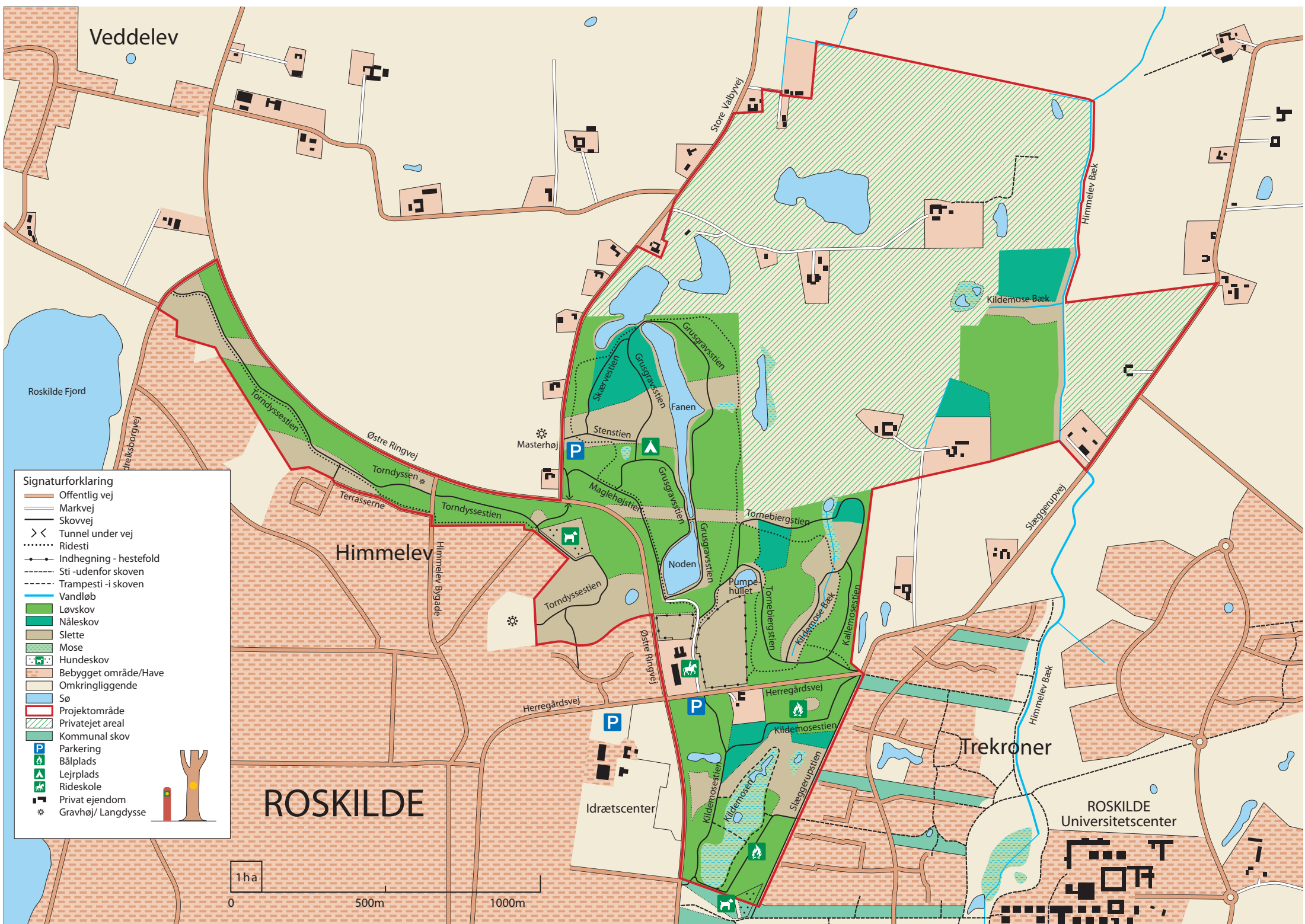
Roskilde Kommune



Københavns Energi



Skov- og Naturstyrelsen

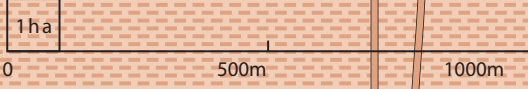


Veddelev

Roskilde Fjord

- Signaturforklaring**
- Offentlig vej
 - Markvej
 - Skovvej
 - Tunnel under vej
 - Rigesti
 - Indhegning - hestefold
 - Sti - udenfor skoven
 - Trampesti - i skoven
 - Vandløb
 - Løvskov
 - Nåleskov
 - Slette
 - Mose
 - Hundeskov
 - Bebygget område/Have
 - Omkringliggende
 - Sø
 - Projektområde
 - Privatejet areal
 - Kommunal skov
 - Parkering
 - Bålplads
 - Lejrplads
 - Rideskole
 - Privat ejendom
 - Gravhøj/ Langdysse

ROSKILDE



Himmelev

Idrætscenter

Trekroner

ROSKILDE
Universitetscenter

Drejkærvej

Østre Ringvej

Himmelev Bygade

Østre Ringvej

Herregårdsvej

Stor Vålbyvej

Himmelev Bæk

Slæggerupvej

Himmelev Bæk

Masterhøj

Stenstien

Skærvestien

Grusgravsstien

Grusgravsstien

Fanen

Grusgravsstien

Grusgravsstien

Grusgravsstien

Grusgravsstien

Grusgravsstien

Grusgravsstien

Maglehøjstien

Grusgravsstien

Grusgravsstien

Grusgravsstien

Grusgravsstien

Grusgravsstien

Grusgravsstien

Grusgravsstien

Grusgravsstien

Grusgravsstien

Grusgravsstien

Grusgravsstien

Grusgravsstien

Tornebjergstien

Grusgravsstien

Grusgravsstien

Grusgravsstien

Grusgravsstien

Grusgravsstien

Grusgravsstien

Grusgravsstien

Grusgravsstien

Grusgravsstien

Grusgravsstien

Grusgravsstien

Tornebjergstien

Grusgravsstien

Grusgravsstien

Grusgravsstien

Grusgravsstien

Grusgravsstien

Grusgravsstien

Grusgravsstien

Grusgravsstien

Grusgravsstien

Grusgravsstien

Grusgravsstien

Grusgravsstien

Noden

Grusgravsstien

Grusgravsstien

Grusgravsstien

Grusgravsstien

Grusgravsstien

Grusgravsstien

Grusgravsstien

Grusgravsstien

Grusgravsstien

Grusgravsstien

Grusgravsstien

Grusgravsstien

Noden

Grusgravsstien

Grusgravsstien

Grusgravsstien

Grusgravsstien

Grusgravsstien

Grusgravsstien

Grusgravsstien

Grusgravsstien

Grusgravsstien

Grusgravsstien

Grusgravsstien

Grusgravsstien

Pumpehullet

Grusgravsstien

Grusgravsstien

Grusgravsstien

Grusgravsstien

Grusgravsstien

Grusgravsstien

Grusgravsstien

Grusgravsstien

Grusgravsstien

Grusgravsstien

Grusgravsstien

Grusgravsstien

Pumpehullet

Grusgravsstien

Grusgravsstien

Grusgravsstien

Grusgravsstien

Grusgravsstien

Grusgravsstien

Grusgravsstien

Grusgravsstien

Grusgravsstien

Grusgravsstien

Grusgravsstien

Grusgravsstien

Kildehøstien

Grusgravsstien

Grusgravsstien

Grusgravsstien

Grusgravsstien

Grusgravsstien

Grusgravsstien

Grusgravsstien

Grusgravsstien

Grusgravsstien

Grusgravsstien

Grusgravsstien

Grusgravsstien

Kildehøstien

Grusgravsstien

Grusgravsstien

Grusgravsstien

Grusgravsstien

Grusgravsstien

Grusgravsstien

Grusgravsstien

Grusgravsstien

Grusgravsstien

Grusgravsstien

Grusgravsstien

Grusgravsstien

Kildehøstien

Grusgravsstien

Grusgravsstien

Grusgravsstien

Grusgravsstien

Grusgravsstien

Grusgravsstien

Grusgravsstien

Grusgravsstien

Grusgravsstien

Grusgravsstien

Grusgravsstien

Grusgravsstien

Kildehøstien

Grusgravsstien

Grusgravsstien

Grusgravsstien

Grusgravsstien

Grusgravsstien

Grusgravsstien

Grusgravsstien

Grusgravsstien

Grusgravsstien

Grusgravsstien

Grusgravsstien

Grusgravsstien

Kildehøstien

Grusgravsstien

Grusgravsstien

Grusgravsstien

Grusgravsstien

Grusgravsstien

Grusgravsstien

Grusgravsstien

Grusgravsstien

Grusgravsstien

Grusgravsstien

Grusgravsstien

Grusgravsstien

Kildehøstien

Grusgravsstien

Grusgravsstien

Grusgravsstien

Grusgravsstien

Grusgravsstien

Grusgravsstien

Grusgravsstien

Grusgravsstien

Grusgravsstien

Grusgravsstien

Grusgravsstien

Grusgravsstien

Kildehøstien

Grusgravsstien

Grusgravsstien

Grusgravsstien

Grusgravsstien

Grusgravsstien

Grusgravsstien

Grusgravsstien

Grusgravsstien

Grusgravsstien

Grusgravsstien

Grusgravsstien

Grusgravsstien

Kildehøstien

Grusgravsstien

Grusgravsstien

Grusgravsstien

Grusgravsstien

Grusgravsstien

Grusgravsstien

Grusgravsstien

Grusgravsstien

Grusgravsstien

Grusgravsstien

Grusgravsstien

Grusgravsstien

Kildehøstien

Grusgravsstien

Grusgravsstien

Grusgravsstien

Grusgravsstien

Grusgravsstien

Grusgravsstien

Grusgravsstien

Grusgravsstien

Grusgravsstien

Grusgravsstien

Grusgravsstien

Grusgravsstien

Kildehøstien

Grusgravsstien

Grusgravsstien

Grusgravsstien

Grusgravsstien

Grusgravsstien

Grusgravsstien

Grusgravsstien

Grusgravsstien

Grusgravsstien

Grusgravsstien

Grusgravsstien

Grusgravsstien